



El estado de Amazonas, remoto y todavía sin explorar en su totalidad, alberga más selva húmeda y más indígenas que cualquier otro lugar en Brasil. Salvo algunas excepciones, la selva está relativamente intacta y las oportunidades de observar la fascinante fauna y flora son abundantes. Las posibilidades son muchas pero lo más adecuado es una navegación por los ríos Negro y Solimoes, incluyendo caminatas, observación nocturna de caimanes, pesca de pirañas, visita de comunidades caboclas y recorridos en canoa por los bosques inundados. Itinerario a realizar en privado.

Itinerario

DIA	ITINERARIO	ALIMENTACIÓN	ALOJAMIENTO
Día 1	Llegada a Manaus	../../..	Hotel turista
Día 2	Manaus. Embarque	D/A/C	Hamacas
Día 3	Navegación	D/A/C	Hamacas
Día 4	Navegación	D/A/C	Hamacas
Día 5	Desembarque en Manaus. Salida	D/../..	-----

D : desayuno / A : almuerzo / C : cena



Día 01 - Llegada a Manaus.

Llegada al aeropuerto de Manaus, traslado al hotel y tiempo libre.

La capital del Amazonas fue creada en el siglo XVII con el objetivo de proteger la zona de los invasores. Situada en el corazón de la selva, a orillas del río Negro tuvo su momento de máxima a principios de siglo debido a la gran riqueza que se obtenía de la extracción del caucho. Entre sus atractivos destacan el teatro Amazonas, un teatro de la ópera de estilo renacentista; el mercado cubierto de la ciudad, donde se mezclan las paradas de pescado fresco con la artesanía local y el museo del Indio.



Día 02 - Manaus - Embarque

Inicio de la expedición por la mañana, saliendo del puerto de Manaus hasta llegar al "Encontro das Aguas", lugar en que se juntan sin mezclarse las aguas del Río Negro y el Río Solimoes a causa de la gran diferencia de temperatura y de velocidad del flujo de agua de cada río. Por la tarde salida en pequeñas embarcaciones por el río, pescando pirañas y observando caimanes. Alojamiento en el barco en hamacas.




Día 03 - Navegación

Durante la segunda jornada, continuación rumbo al Río Negro para hacer una visita a la comunidad de Paricatuba, donde podremos observar unas ruinas históricas. Por la tarde visita a la comunidad de Acajatuba. Más tarde, salida en canoa finalizando en la playa para cenar un churrasco a la luz de la luna. Alojamiento en el barco en hamacas.



Día 04 - Navegación

Por la mañana tiempo para disfrutar de un baño en el río. Visita a una aldea cabocla en la estación ecológica de las Anavilhanas, el mayor archipiélago fluvial



del mundo, compuesto por unas 400 islas cubiertas de selva virgen. Por la tarde, dejaremos el barco para, acompañados por un guía nativo, iniciar una jornada a pie por la selva, durante la que será posible conocer técnicas de extracción de agua y leche de árboles, caza y cualidades medicinales de las plantas amazónicas. Montaje de un campamento y preparación de comida a la brasa. Alojamiento en acampada en la selva en hamacas.

Día 05 – Desembarque en Manaus. Salida

Desmontaje del campamento y regreso al barco. Navegación hasta el museo del caucho, para realizar una interesante visita que nos permitirá conocer la importancia histórica de esta sustancia. Llegada al puerto de Manaus, desembarque y traslado al aeropuerto.

Fechas de salida

Diarias.

Precios

PRECIOS POR PERSONA

Número personas	Habitación doble	Supl. Individual
2	660 €	25 €
4	555 €	25 €
6	495 €	25 €
8	480 €	25 €
10	465 €	25 €

- El precio incluye:




- Navegación privada en barco.
- 1 noche de alojamiento en hotel/pousada de categoría turista (habitación doble)
- 2 noches de alojamiento en barco en hamacas (posibilidad de camarotes, dependiendo de la disponibilidad)
- 1 noche de alojamiento en hamacas en selva.
- Alimentación especificada en el cuadro.
- Actividades y visitas especificadas en el itinerario.
- Traslados privados en aeropuertos y hoteles con guía en castellano.

- El precio NO incluye:

- Vuelos internacionales ni domésticos / Tasas aéreas / Tasas aeropuerto
- Alimentación no especificada en el cuadro
- Actividades, excursiones y visitas opcionales.
- Seguro de viaje
- Propinas / Bebidas / Extras personales y cualquier servicio no mencionado en programa.

Barcos

Durante la navegación se utilizan barcos locales construidos en madera con una eslora que oscila entre los 15 y 22 metros y motor entre 45 y 17 HP. Disponen de dos cubiertas, y están parcialmente cabinados, con cocina y aseo (ducha-wc-lavabo). Se duerme en hamacas colgadas en cubierta. El espacio disponible, se transforma según la hora del día y las actividades a realizar, en comedor, dormitorio o espacio libre. Igualmente, se utilizan canoas de madera que pueden funcionar a remo o a motor, para penetrar donde el barco no puede hacerlo por su calado, como la selva inundada (igapós), pequeños afluentes, o en las salidas para la pesca u observación de animales.



Información Adicional

Documentación

Pasaporte en vigor, con una validez mínima de 6 meses. No se requiere visado para una estancia inferior a 90 días. Para conocer la situación actual del país consultar la página WEB del Ministerio de Asuntos Exteriores www.mae.es

Vacunación

No hay ninguna vacuna obligatoria, aunque suele recomendarse la vacuna para la fiebre amarilla y tener actualizado el calendario oficial de vacunaciones. Pueden ser recomendables otras vacunas, cuya prescripción deberá realizarse de forma personalizada en cualquiera de los Centros de Vacunación Internacional autorizados. Se recomienda consultar la página Web del Ministerio de Sanidad:

www.msc.es/profesionales/saludPublica/sanidadExterior/salud/viajesInter/home.htm

Sanidad Exterior Madrid: C/ Francisco Silvela, 57, 1ª planta. 28028 - Madrid

Vacunación Tropical Barcelona: Sanidad Responde 902 111 444

Divisas

La unidad monetaria es el real (BRL). Tipo de cambio a fecha 20/01/09:

1 Euro = 3.0673 reales aprox. 1 real = 0.3234344 Euro aprox.

Diferencia horaria

Brasil tiene 4 usos horarios que no coinciden con líneas geográficas sino con fronteras entre estados. Como norma general, en la costa este el horario es GMT -3, en el centro es GMT -4 y en el oeste GMT -5. Hay cambio de horario de verano e invierno pero esto se hace sin ningún tipo de sincronización con los países vecinos lo que provoca no pocos problemas y confusiones.

Río de Janeiro: - 2 GMT / - 3 horas respecto horario español.

Corriente eléctrica

La corriente eléctrica no está estandarizada por lo que podemos encontrar en algunas ciudades voltaje de 220 voltios y en otras de 120. Tampoco lo están las tomas de corriente por lo que es imprescindible un adaptador universal. Los enchufes suelen ser redondos.

Clima

Las condiciones climáticas en Brasil varían de climas tropicales a templados y las estaciones no se diferencian entre sí. En el Amazonas, el clima es tropical húmedo.

Junio/ Julio / Agosto: nivel alto de las aguas y menos mosquitos.

Noviembre: nivel de aguas muy bajo.

Enero / Febrero: época de lluvias y aumento de mosquitos.

Diciembre a Junio: crecimiento de las aguas (sobretudo en junio)

Julio a Noviembre: descenso de las aguas (sobretudo en noviembre)

TEMPERATURA (MANAUS)	E	F	M	A	M	J	J	A	S	O	N	D
Máxima	30	30	31	31	31	31	31	32	33	33	32	31
Mínima	23	23	23	23	23	23	22	23	23	23	23	23