

# viatges INDEPENDENTS i trekkings S.L.

Islandia  
Fly & Drive



Situada entre el Atlántico Norte y el océano Glacial Ártico, Islandia, un país con gran actividad volcánica y geológica, famoso por los géiseres, los ríos y manantiales, las cascadas, los paisajes llenos de espectaculares contrastes, la energía de la naturaleza hace que este país sea sorprendentemente atractivo, además de su cultura y tradiciones.

## Áreas de interés

### 1. EL SUR



En esta área se encuentra la capital del país, Reikiavik. El hecho de estar totalmente rodeada por la naturaleza, ofrece muchas posibilidades: balnearios, pesca de salmón, golf, navegación, rafting, escalada, caminatas por el glaciar, excursiones a caballo, el avistamiento de ballenas... Ofrece al visitante muchos atractivos culturales: museos, galerías, teatros, festivales, exposiciones especiales, producciones escénicas...

A poca distancia de Svartengi se encuentra la Laguna Azul, una zona repleta de vapores y aguas curativas. Hacia el Este, encontramos la Llanura del Sur.



Pingvellir es uno de los lugares históricos más famosos del país, ya que aquí fue donde los islandeses fundaron el parlamento en el año 930, prolongando su uso para la realización de asambleas hasta el año 1798. Durante la primera mitad del s. XX se convirtió en parque nacional y en 2004 fue declarado Patrimonio de la Humanidad por la UNESCO.

Otro lugar de interés histórico es Skálholt, la que fue sede episcopal y centro eclesiástico durante los siglos XI - XVIII.



Pueden encontrarse espectaculares cascadas como la de Gullfoss en muchos lugares.

La zona más conocida es Geysir, de donde deriva la palabra «géiser».

Más al este se encuentran dos volcanes más activos del país. El volcán Hekla, el más famoso, ha entrado ya en erupción unas 20 veces desde que Islandia fue colonizada. Y hacia el este, bajo el glaciar Mýrdalsjökull, se localiza el volcán Katla. Muy cerca de la costa, encontramos las Islas Vestman, poseedoras de una impresionante naturaleza, colonias de aves marinas y una rica e interesante historia.

### 2. EL OESTE Y FIORDOS DEL OESTE



Aquí es donde realmente puede localizarse historia geológica del país. Las rocas más antiguas las encontramos en Kögur y las más recientes en Borgarfjörður.

Esta historia geológica se observa en la diversidad de paisajes, con diferentes clases de volcanes y geotermia, desde fuentes de agua mineral hasta el géiser más caudaloso de Europa, el Deildartunguhver. Uno de los lugares donde más se advierte el vulcanismo es Snæfellsnes, con el Snæfells-jökull y el parque nacional.

Breiðafjörður es el paraíso de los amantes de las aves, y en los fiordos podemos encontrar tres de los mayores acantilados de aves de Europa, Látrabjarg, es el mayor de todos.



En el pueblo de Borgarnes dispone de un Centro de la Colonización, donde los visitantes pueden ver dos interesantes exposiciones sobre la colonización de la isla y Egill Skallagrímsson, uno de los personajes más relevantes la época de la colonización. Aún más al norte, encontramos los Fiordos del Oeste, la región más salvaje y a la vez menos poblada del país, a excepción del centro. Aquí es donde podremos visitar los acantilados verticales como el Látrabjarg (444 m.) y el Hornbjarg (534 m.).

El pueblo de Ísafjörður, encaramado en el fiordo, es el punto de inicio de excursiones memorables a a pie, en kayak o barco. La exuberante vegetación ha recuperado su dominio.

### 3. EL NORTE



La ciudad universitaria de Akureyri es la capital de esta región del Norte. En el noroeste se encuentran impresionantes montañas, islas y volcanes. Con la desaparición de los glaciares se ha creado un paisaje de contornos suaves, atravesado por ríos salmoneros. A ambos lados del fiordo de Eyjafjörður se elevan antiguas cadenas montañosas con valles envueltos por formaciones más jóvenes, salvo al norte, donde las olas han formado vertiginosos acantilados. Hacia el este fallas y lavas recientes y fallas prueban que Islandia es todavía una isla en creación. El paraje de Ásbyrgi y el impresionante cañón de Jökulsá á Fjöllum, son igualmente testigos de la fuerza que aquí muestra la naturaleza.

No lejos encontramos el área del lago Mývatn, famoso por su fauna y bello paisaje.

La costa este de Eyjafjörður, así como de grandes zonas de Melrakkaslétta y Langanes, son zonas desdichadas a la pesca que hoy en día presentan un creciente despoblamiento. Aquí es posible encontrar paz y tranquilidad, además de una peculiar naturaleza. En las costas es fácil ver focas y el Selasetur. Delante de la entrada de Eyjafjörður y por el golfo de Skjálfandi, con suerte pueden observarse ballenas. Además es posible realizar excursiones a caballo. La topografía de Skagafjörður, ofrece también la posibilidad de practicar rafting en varios sitios.

### 4. EL ESTE



En esta zona encontramos enormes glaciares como el de Vatnajökull, el mayor de Europa y gigantescas montañas.

El Parque Nacional de Skaftafell, el primero del país, fue inaugurado en 1967 y se ha convertido en una de las atracciones más importantes de Islandia. Pueden realizarse infinidad de excursiones así como paseos en barca por la laguna glacial de Breiðamerkurlón. La diversidad de aves de la zona es también muy rica.

Los Fiordos del Este, de escarpadas montañas y picos, ofrecen al visitante un paisaje único. Ésta es una de las zonas geológicas más antiguas del país. Los fiordos más alejados de las principales carreteras están casi todos despoblados. Es posible realizar excursiones a pie por estas comarcas solitarias.

Frente a la costa aparecen islotes a los que puede accederse en barco.

El paisaje cambia en Hérað, región del interior que posee una frondosa vegetación. Más al norte la naturaleza vuelve a cambiar con un paisaje de suaves contornos y ríos de pesca que serpentean hasta alcanzar el mar. En la zona de los Fiordos, existe gran cantidad de puertos naturales.

### 5. LAS TIERRAS ALTAS



En esta zona puede disfrutarse de una tranquilidad incomparable. Pese a que no hay demasiada vegetación, los paisajes de piedra, arena, hielo y vapor crean inimaginables paisajes.

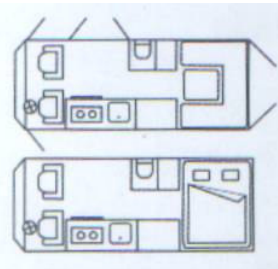
En Kverkfjöll la geotermia ha creado espectaculares cuevas a los pies del glaciar y en las montañas de Dyngjufjöll encontramos el lago Öskjuvatn, una gran caldera de 11 km<sup>2</sup>, y el cráter Víti, lleno de agua templada. Ambos lagos fueron creados por una erupción en Dyngjufjöll en el año 1875.

Siguiendo la carretera de Kjölur se bordea el lago Hvítárvatn, a los pies del glaciar. En Sprengisandur, en agosto nos encontraremos con un paisaje fantástico creado por el epilobio ártico (*epilobium latifolium*) que cubre de flores violetas las negras arenas costeras. En Þórsmörk se encuentran valles verdes rodeados de negras montañas que dominan el entorno.

## Vehículos

#### VEHÍCULO: Euro Cruiser 2 personas

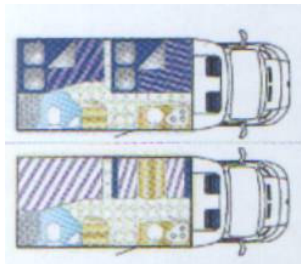
#### Características



Furgoneta adaptada para 2 personas. Está provista de cocina, frigorífico, fregadero, baño químico, depósito de agua, aire acondicionado, calefacción, etc... Incluye utensilios de cocina, vajilla, edredones, ropa de cama, almohadas y utensilios de limpieza.

### VEHÍCULO: Fiat Ducato 2-4 personas

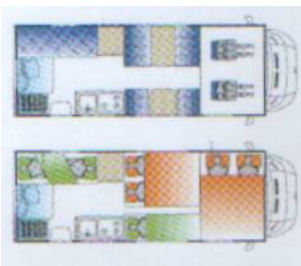
### Características



Furgoneta adaptada para 2-4 personas. Está provista de cocina, frigorífico, fregadero, baño y ducha, depósito de agua, aire acondicionado, calefacción, etc... Incluye utensilios de cocina, vajilla, edredones, ropa de cama, almohadas y utensilios de limpieza

### VEHÍCULO: Fiat Ducato 4-5 personas

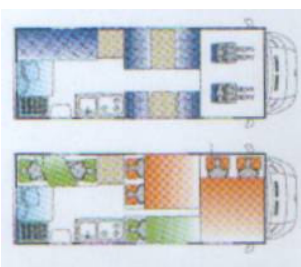
### Características



Furgoneta adaptada para 4-5 personas. Está provista de cocina, frigorífico, baño y ducha, depósito de agua, aire acondicionado, calefacción, etc... Incluye utensilios de cocina, vajilla, edredones, ropa de cama, almohadas y utensilios de limpieza.

### VEHÍCULO: Fiat Ducato 6-7 personas

### Características



Furgoneta adaptada para 6-7 personas. Está provista de un depósito de agua potable de 115 litros y un tanque para aguas residuales de 100 litros. 2 camas dobles, litera, quemadores de gas, agua fría y caliente, frigorífico, o nevera, baño y ducha, calefacción. Incluye utensilios de cocina, vajilla, edredones, ropa de cama, almohadas y utensilios de limpieza.

**NOTAS: imprescindible conductor mayor de 25 años y menor de 70. No está permitido fumar en el interior de la autocaravana. Imprescindible tarjeta de crédito. No están permitidas las mascotas.**

## Fechas de salida

Mínimo 2 personas.  
 Salidas todos los sábados en vuelo directo desde Barcelona o Madrid.  
 Salidas diarias en vuelos con escala.

## Notas, descuento y suplementos

Supl. vuelos con escala Temporada Alta	150 €
Supl. vuelos con escala Temporada Baja	288 €
Descuento niños de 2 a 11 años T. Alta	120 €
Descuento niños de 2 a 11 años T. Baja	85 €
Km. Extra para alquiler limitado a 200 Km/ día	aprox. 3€/Km
Franquicia seguro básico CDW: 2.000 €	

Posibilidad de contratar seguro Medium y Premium directamente en destino.

**LA AUTOCARAVANA DEBE ENTREGARSE LIMPIA POR DENTRO Y POR FUERA BAJO PENALIZACIÓN DE 150 €.**

## Precios por persona

VEHÍCULO	PERSONAS	7 DÍAS		11 DÍAS		14 DÍAS	
		T.ALTA	T.BAJA	T.ALTA	T.BAJA	T.ALTA	T.BAJA
Eurocruiser 200 km/ día	2	1.579 €	1.248 €	2.097 €	1.667 €	2.436 €	1.932 €
Eurocruiser km ilimitado	2	1.775 €	1.395 €	2.404 €	1.898 €	2.827 €	2.226 €
Fiat Ducato 200 km / día	2	1.825 €	1.370 €	2.481 €	1.859 €	2.877 €	2.178 €
Fiat Ducato km ilimitado	2	1.898 €	1.517 €	2.597 €	2.070 €	3.072 €	2.471 €
Fiat Ducato 200 km / día	3	1.424 €	1.067 €	1.862 €	1.393 €	2.125 €	1.605 €
Fiat Ducato km ilimitado	3	1.473 €	1.165 €	1.939 €	1.547 €	2.255 €	1.801 €
Fiat Ducato 200 km / día	4	1.249 €	942 €	1.578 €	1.187 €	1.775 €	1.345 €
Fiat Ducato km ilimitado	4	1.286 €	979 €	1.635 €	1.255 €	1.873 €	1.439 €
Fiat Ducato 200 km / día	4*	1.286 €	1.015 €	1.635 €	1.302 €	1.873 €	1.492 €
Fiat Ducato km ilimitado	4*	1.323 €	1.076 €	1.693 €	1.398 €	1.922 €	1.615 €
Fiat Ducato 200 km / día	5	1.154 €	904 €	1.433 €	1.134 €	1.623 €	1.286 €
Fiat Ducato km ilimitado	5	1.183 €	954 €	1.479 €	1.211 €	1.662 €	1.384 €
Fiat Ducato 200 km / día	6	1.139 €	914 €	1.405 €	1.141 €	1.572 €	1.280 €
Fiat Ducato km ilimitado	6	1.181 €	971 €	1.470 €	1.231 €	1.653 €	1.395 €
Fiat Ducato 200 km / día	7	1.066 €	849 €	1.294 €	1.045 €	1.436 €	1.163 €
Fiat Ducato km ilimitado	7	1.101 €	898 €	1.348 €	1.122 €	1.506 €	1.261 €

\* La capacidad de la furgoneta es de 4 a 5 personas. El precio corresponde a la furgoneta ocupada por 4 personas.

**TEMPORADA ALTA: 01/05/10 – 10/08/10 / TEMPORADA BAJA: 11/08/10 – 30/09/10**

**SUPL. OBLIGATORIO RECARGA DE GAS Y CAMPING KIT: 150 €**

**- El precio incluye:**

- Vuelo directo desde Barcelona o Madrid con franquicia de equipaje de 20 KG.
- Alquiler de la autocaravana elegida, incluidos los impuestos o tasas locales de 25,5%
- 1 Noche en hotel de 3-4\*.
- Seguro básico, mapa de carretera, guía y bolsa de viaje (por cada 2-3 personas)

**- El precio NO incluye:**

- Tasas aéreas. (130-150€ por persona aprox vuelos directos / 200-210€ por persona aprox vuelos con escala)
- Traslado al parking de autocaravanas.
- Seguro médico personal.
- Alojamientos, cámpings y alimentación.
- Gasolina y ampliaciones de cobertura de seguro.
- Cualquier servicio no mencionado en programa.